

Boletim epidemiológico n.º 84

Unidade de Saúde Pública do Alto Tâmega e Barroso

29/06/2020

Este boletim epidemiológico é produzido semanalmente à Segunda-feira, pela Unidade de Saúde Pública do Alto Tâmega e Barroso, como parte da sua missão de proceder à vigilância epidemiológica e elaborar informação em domínios da saúde pública e ao abrigo do n.º 1 do artigo 12.º do Decreto-Lei n.º 28/2008, de 22 de Fevereiro, na sua redacção actual.

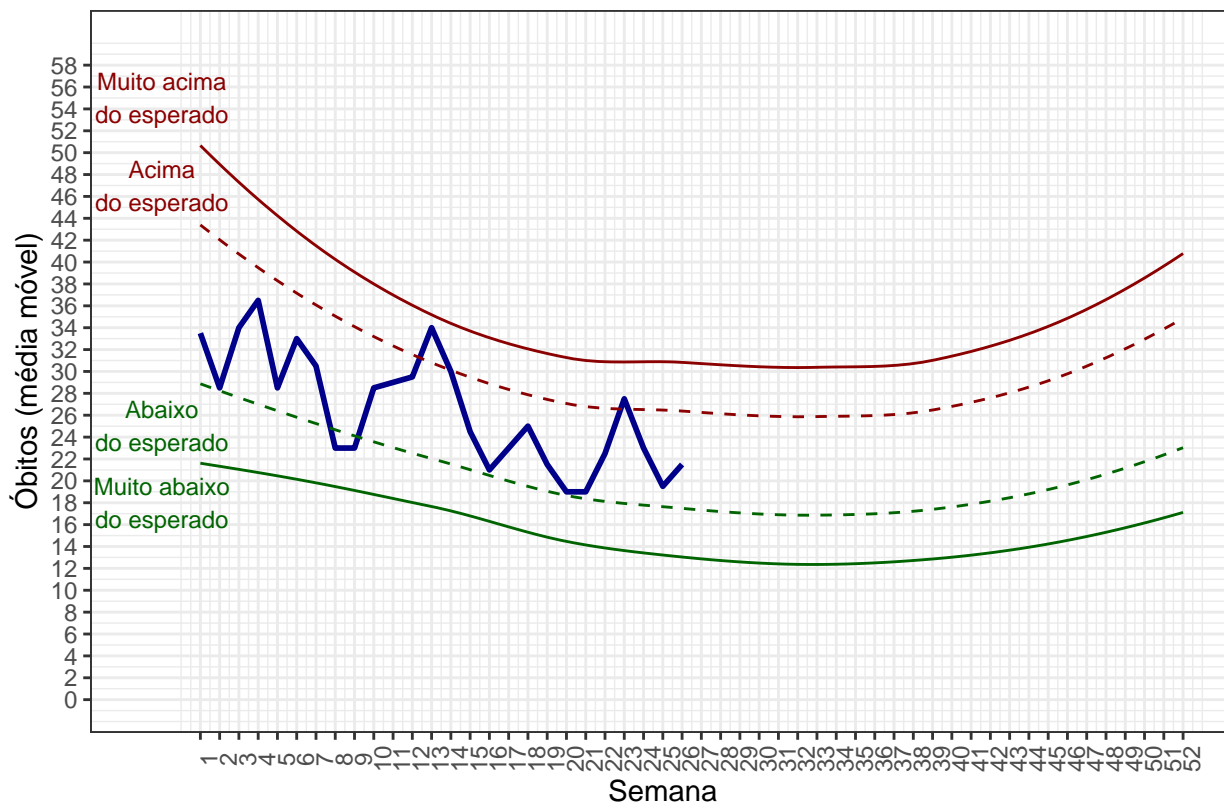
Durante a pandemia de COVID-19, é produzido um boletim epidemiológico extraordinário, sempre que seja(m) notificado(s) novo(s) caso(s) confirmado(s) da doença na Comunidade Intermunicipal do Alto Tâmega.

A informação contida neste boletim diz respeito aos dados existentes às 23h59 do dia 2020-06-28.

As dúvidas sobre o conteúdo do boletim, bem como sugestões de melhoria, deverão ser enviadas para: usp.tamegabarroso@arsnorte.min-saude.pt.

Vigilância da mortalidade na Comunidade Intermunicipal do Alto Tâmega

Óbitos verificados (todas as causas)

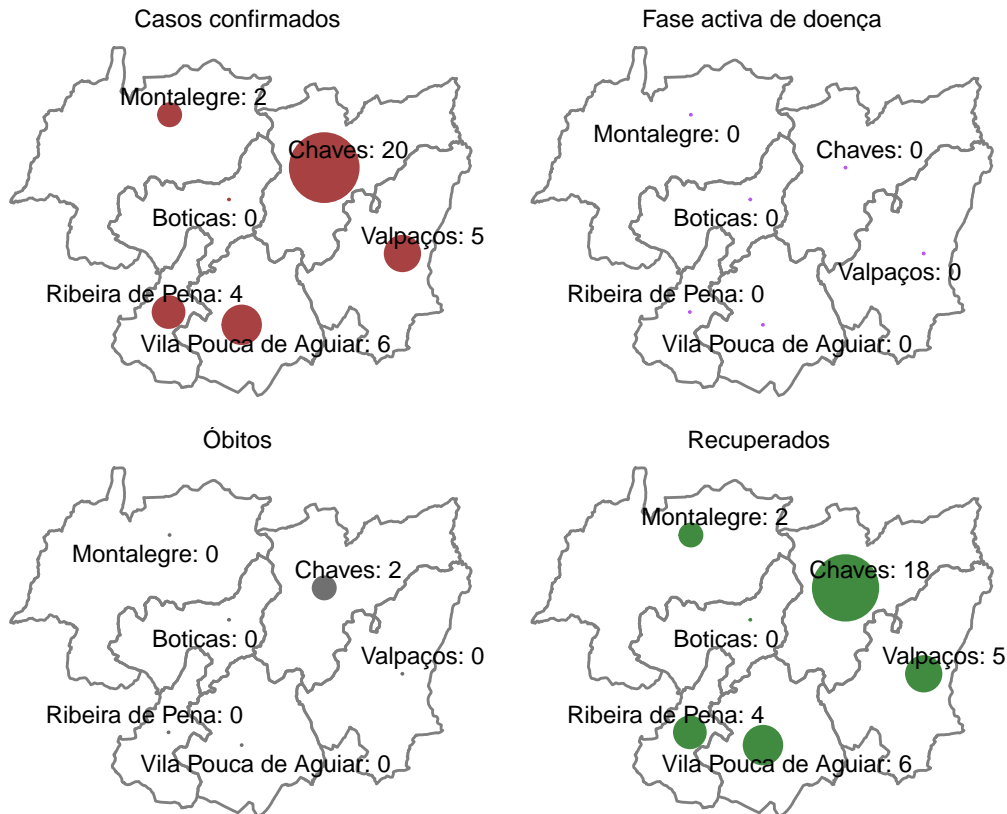


O gráfico acima apresenta o número de óbitos (por todas as causas) semanais (linha azul) e os valores de referência para cada semana (linhas verdes e vermelhas), estimados a partir da mediana e dos percentis 5, 25, 75 e 95 dos últimos seis anos (2014-2019). O número de óbitos semanal é calculado através do somatório do número de óbitos diários divulgados pelo eVM — Vigilância de Mortalidade, da Direcção-Geral da Saúde. Em cada semana, o número de óbitos indicado representa a média móvel das duas semanas anteriores.

COVID-19

Situação actual na Comunidade Intermunicipal do Alto Tâmega

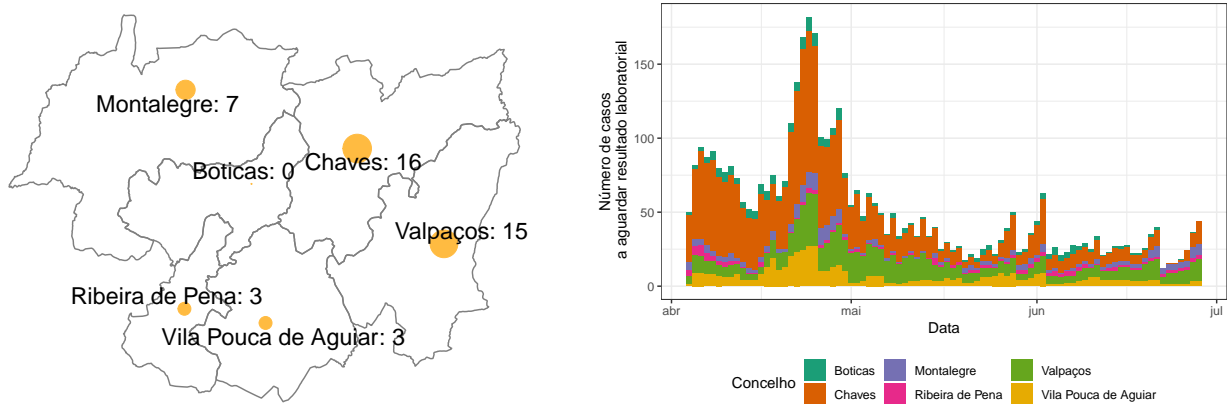
Casos confirmados



Desde 9 de Março, foram notificados 37 casos confirmados na CIMAT. Este número inclui todos os casos notificados, independentemente do seu desfecho. O número de casos confirmados por concelho pode não coincidir com o valor constante no relatório de situação divulgado diariamente pela Direcção-Geral da Saúde, porque a Unidade de Saúde Pública do Alto Tâmega e Barroso utiliza, na sua classificação, o concelho de residência habitual, enquanto a Direcção-Geral da Saúde utiliza o concelho de residência fiscal.

Destes 37 casos confirmados, 0 encontram-se em fase activa da doença, 35 encontram-se recuperados e temos a lamentar 2 óbitos (apenas são contabilizados os óbitos de casos confirmados que se encontravam a residir na Comunidade Intermunicipal do Alto Tâmega durante a pandemia de COVID-19).

Casos suspeitos a aguardar resultado laboratorial



Encontram-se a aguardar resultado laboratorial 44 casos suspeitos.

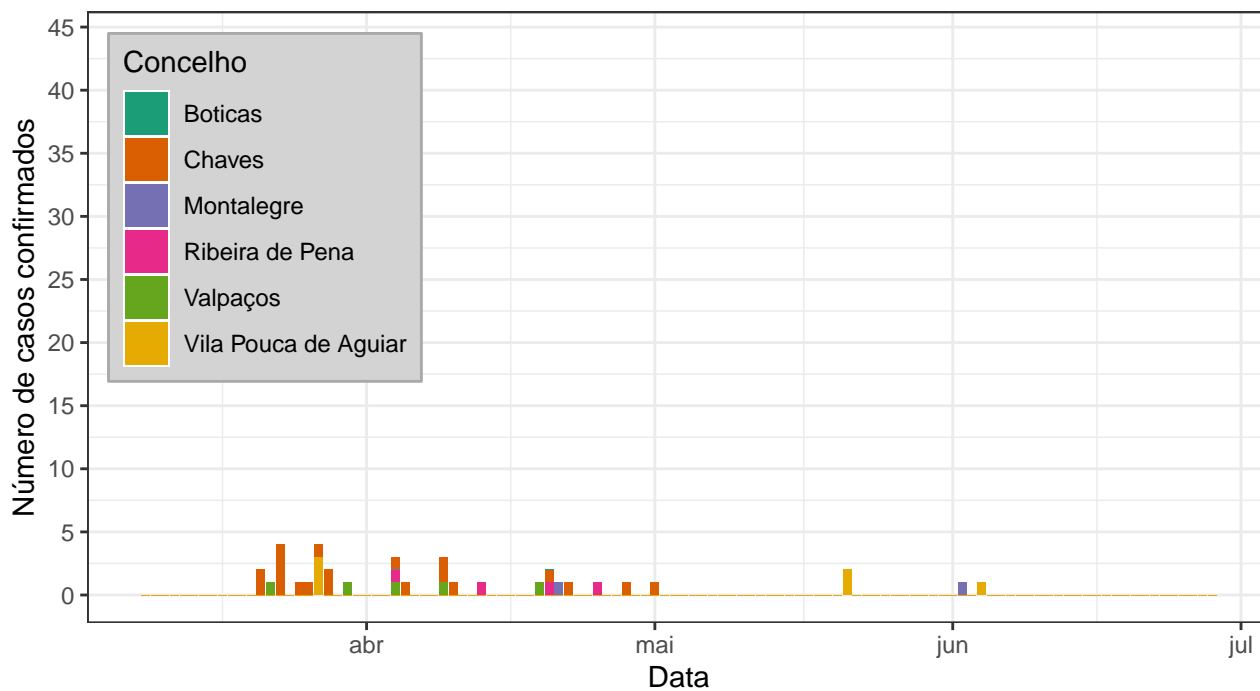
Contactos de casos confirmados em vigilância activa



Encontram-se em vigilância activa pelas autoridades de saúde 2 contactos de casos confirmados.

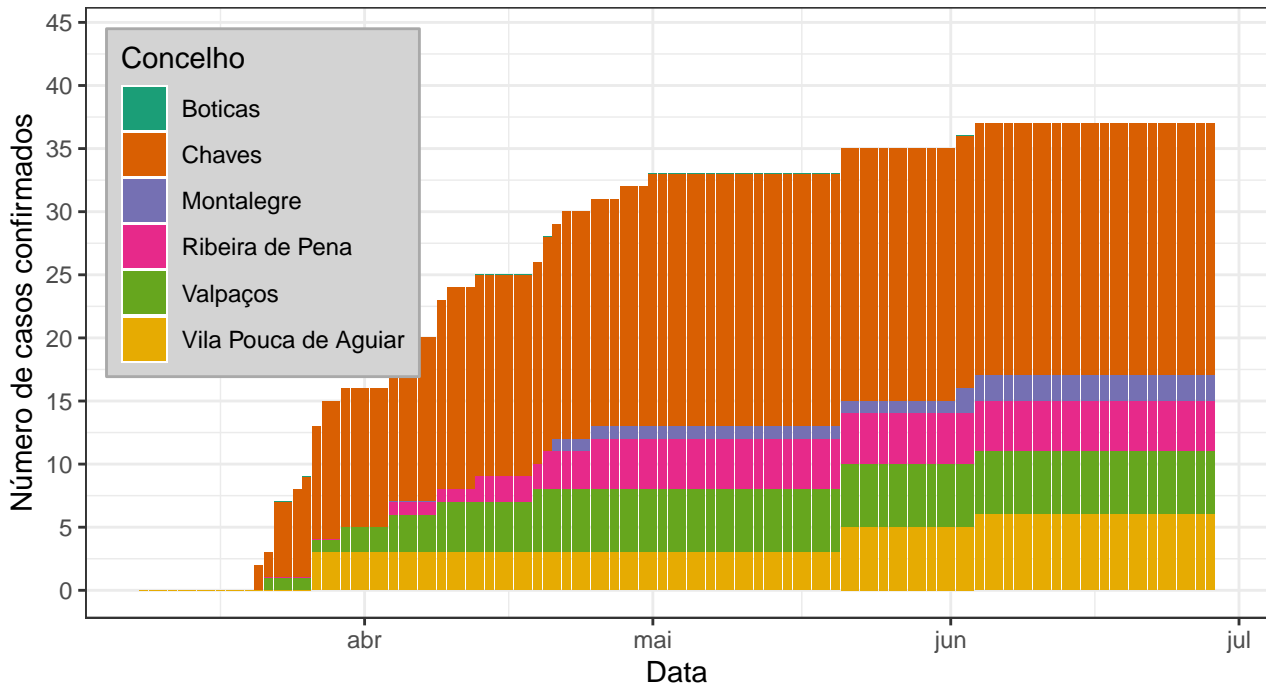
Evolução da situação na Comunidade Intermunicipal do Alto Tâmega

Frequência absoluta de novos casos confirmados desde 9 de Março



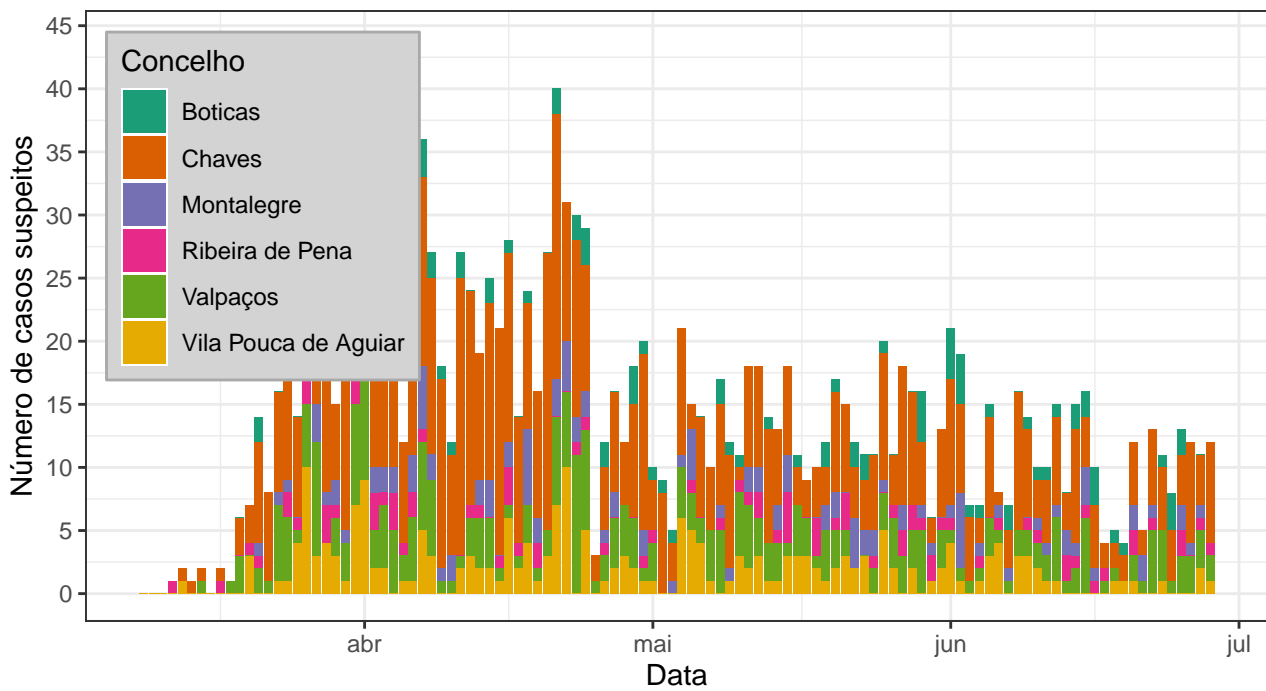
Cada barra representa a contagem diária do número de novos casos confirmados. Cada concelho é representado por uma cor diferente. A altura da barra representa o total na CIMAT.

Frequência cumulativa de casos confirmados desde 9 de Março



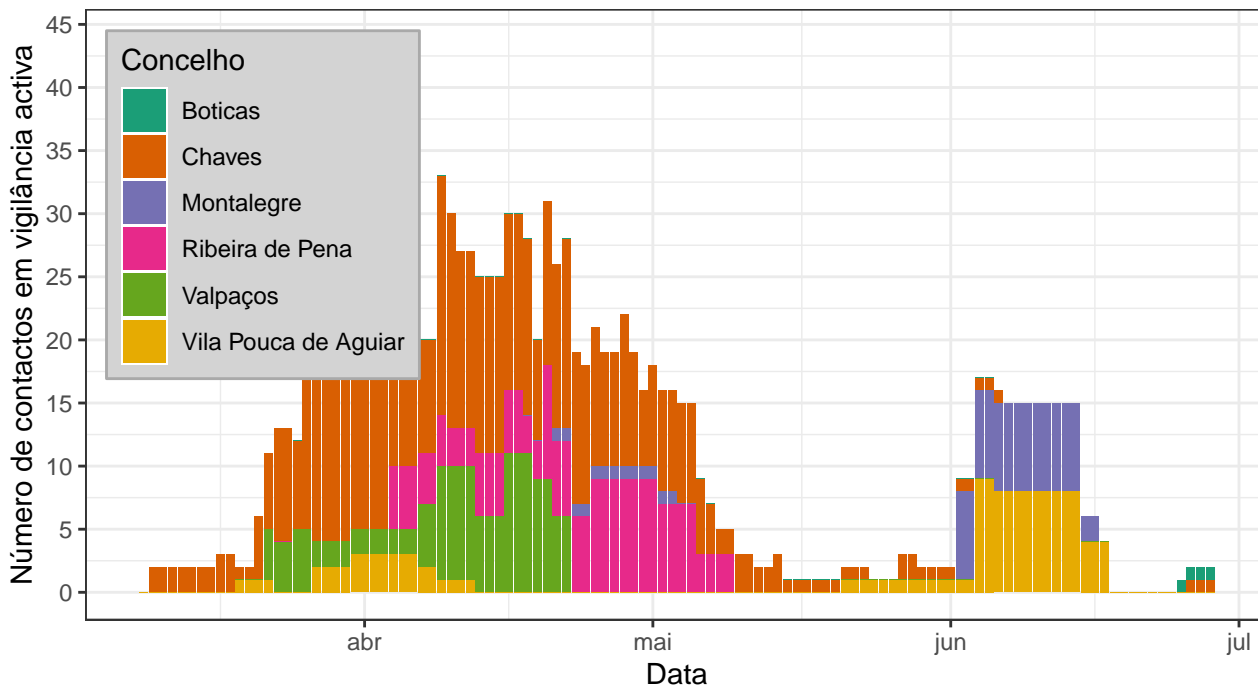
Cada barra representa a contagem do número total de casos confirmados, desde 9 de Março. Cada concelho é representado por uma cor diferente. A altura da barra representa o total na CIMAT.

Frequência absoluta de casos suspeitos desde 9 de Março



Cada barra representa a contagem diária do número de novos casos suspeitos notificados às autoridades de saúde. Cada concelho é representado por uma cor diferente. A altura da barra representa o total na CIMAT.

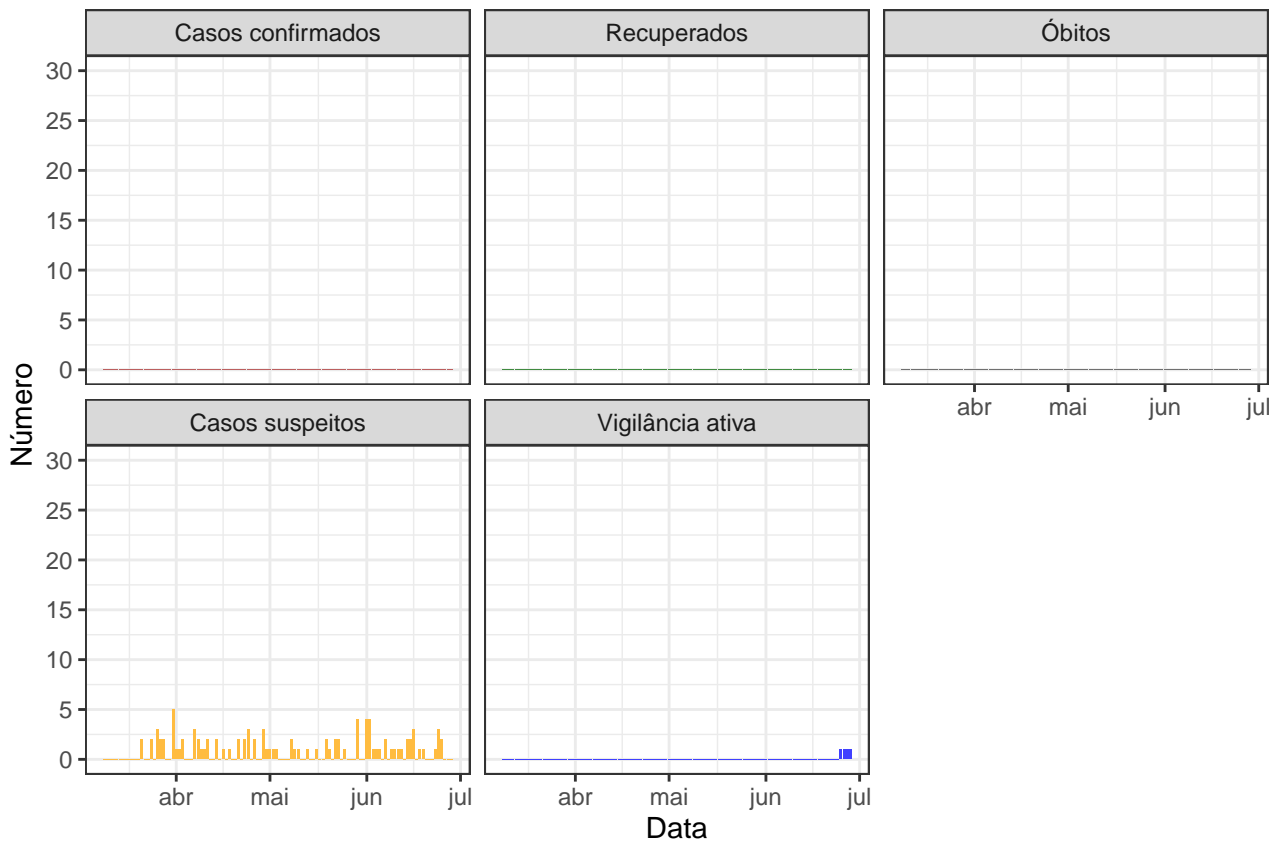
Frequência absoluta de contactos em vigilância activa desde 9 de Março



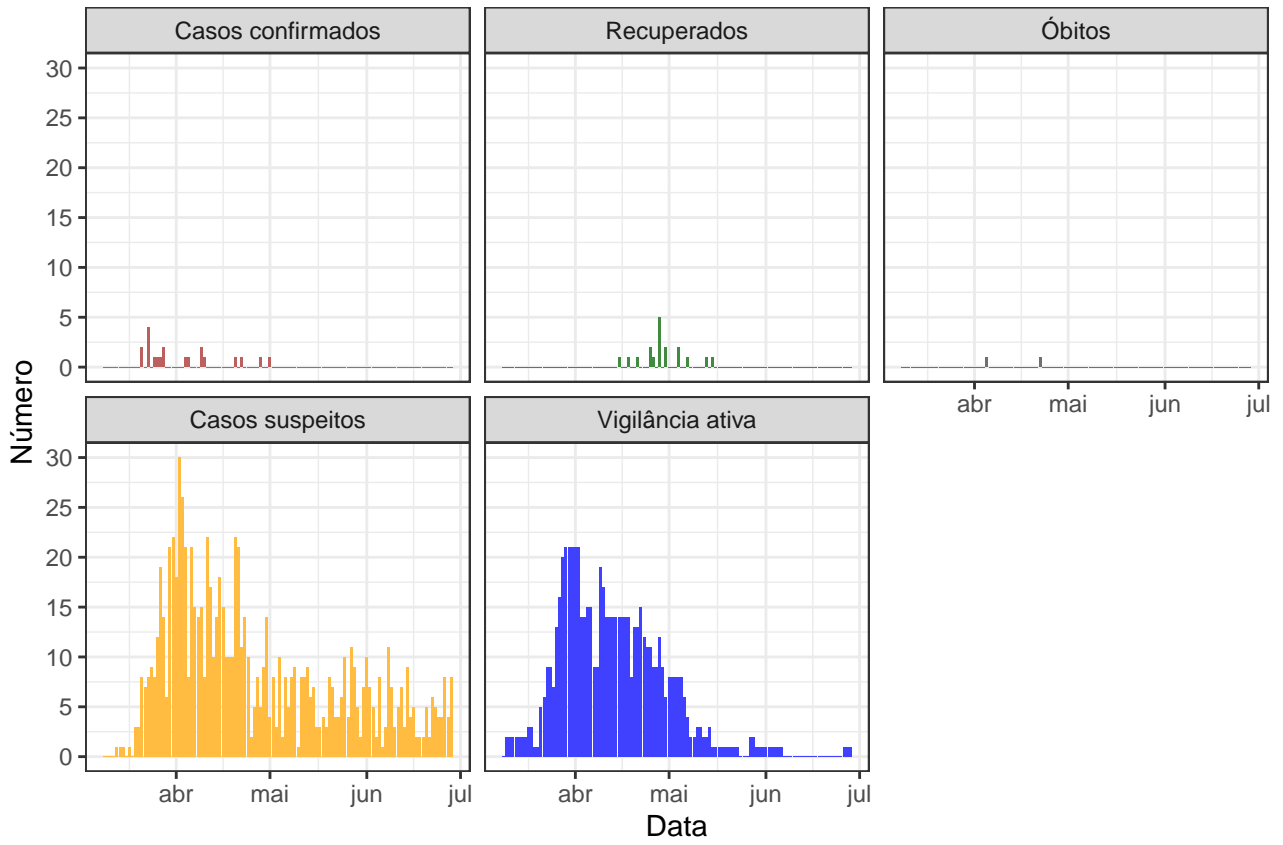
Cada barra representa a contagem do número de contactos de casos confirmados em vigilância activa em cada dia. Cada concelho é representado por uma cor diferente. A altura da barra representa o total na CIMAT.

Evolução da situação por concelho

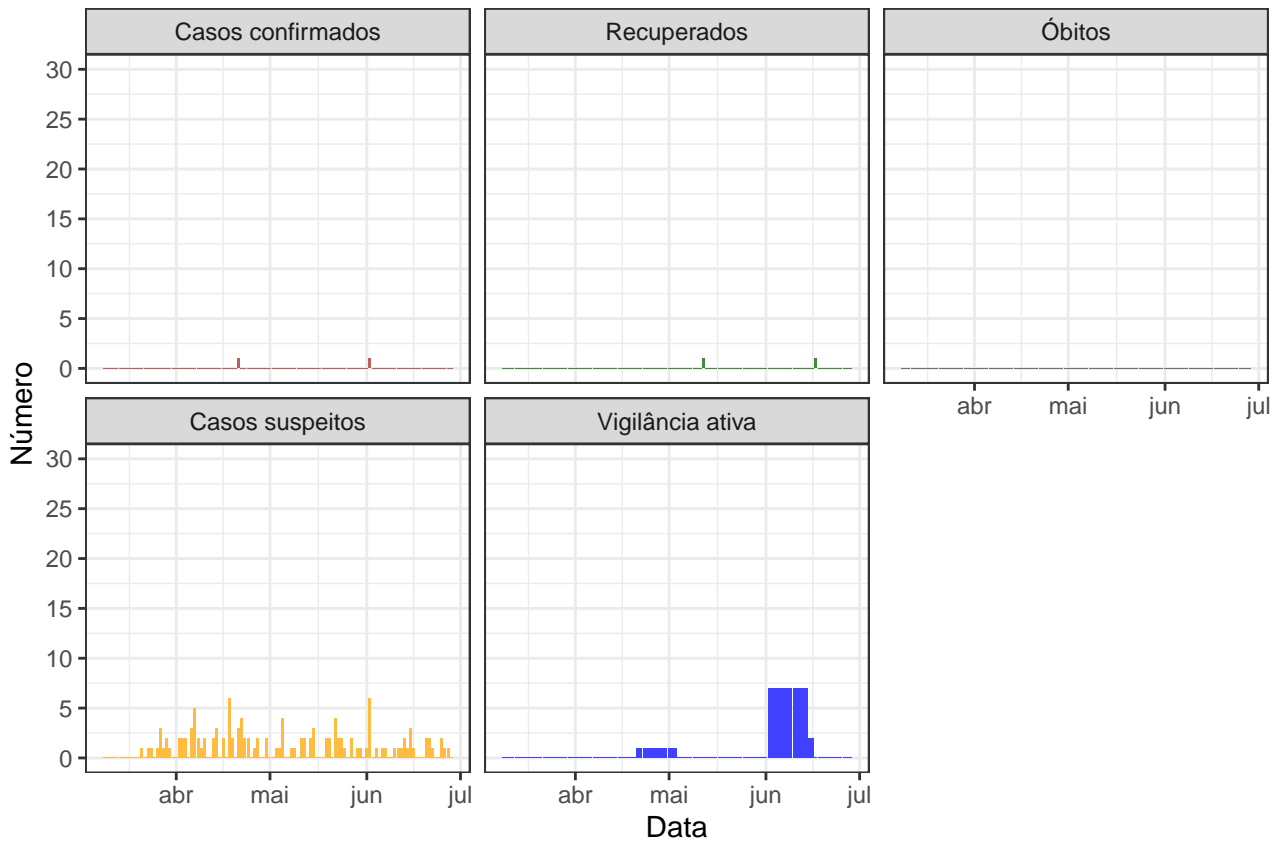
Boticas



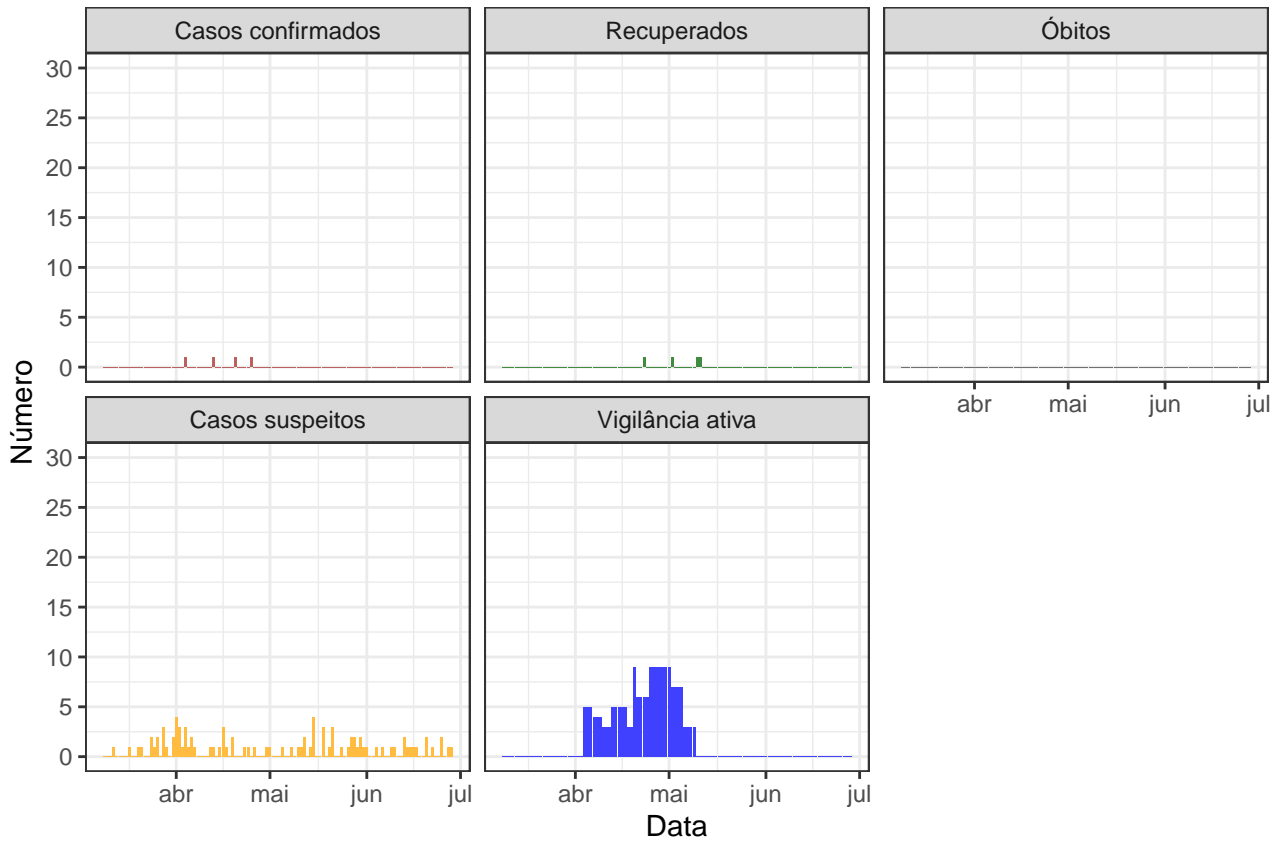
Chaves



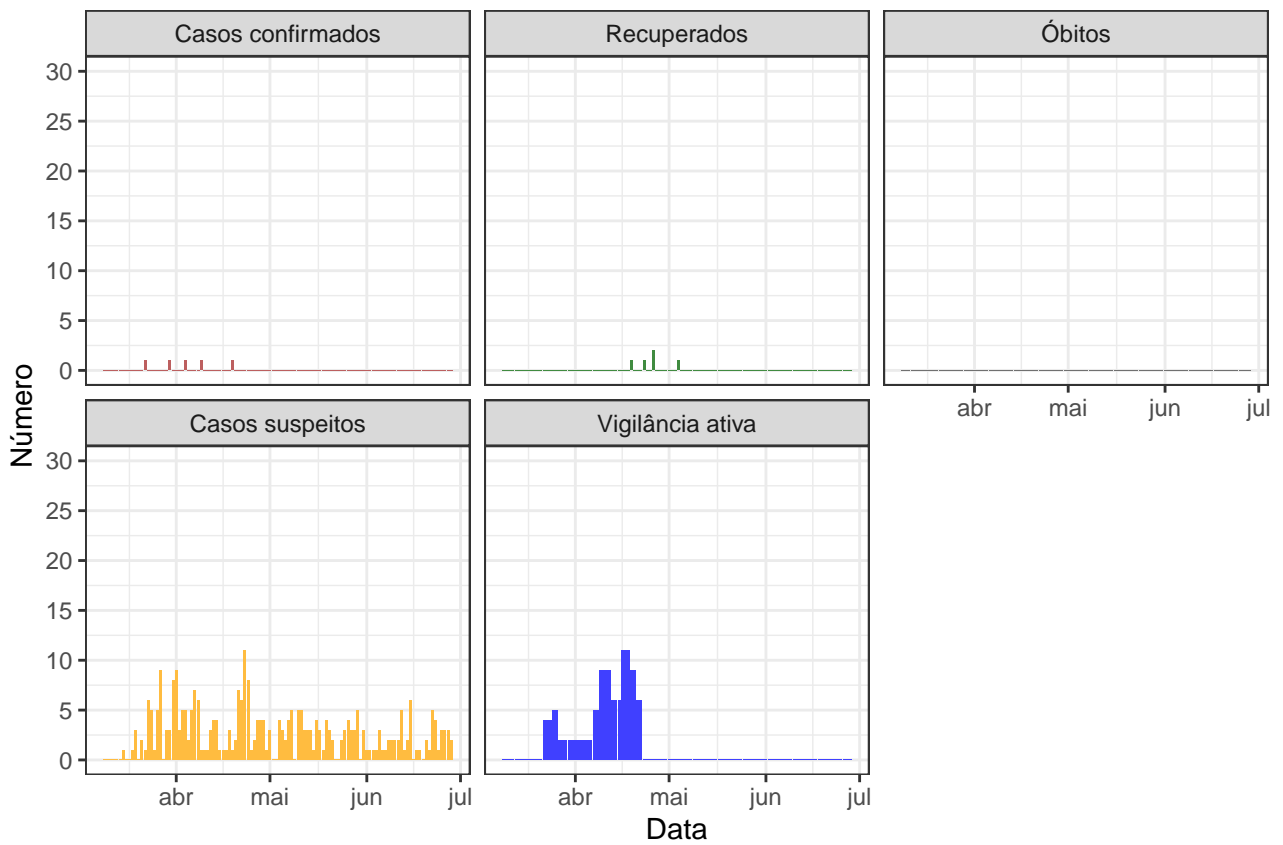
Montalegre



Ribeira de Pena



Valpaços



Vila Pouca de Aguiar

